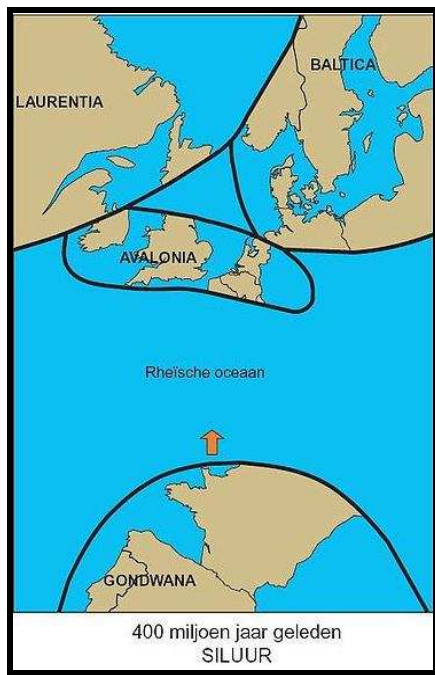


ALGEMENE STREEKGESCHIEDENIS

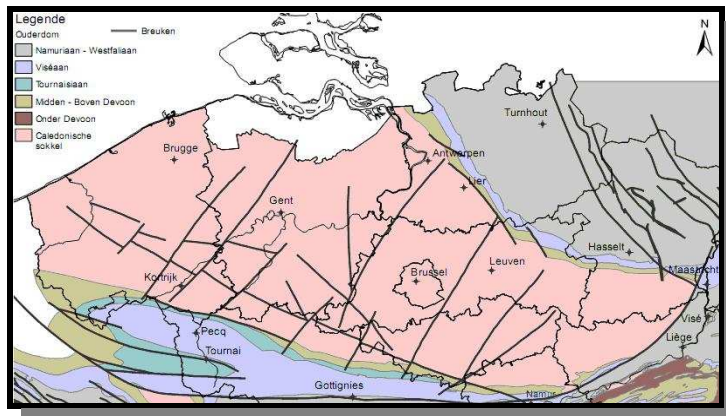


Ons dorp Meuzegem ligt op een uitdeinende heuvelrug van het Brabants plateau dat gevormd werd samen met de Henegouwse breuklijn zo'n 400 miljoen jaren geleden.

In diezelfde periode toen de continenten op drift waren botsten delen van Avalonia met Laurentia.

De latere aanhechting van Baltica en Gondwana vormen het huidige Europese continent.

Dat de breuklijn en het Brabants plateau een van de beste landbouwgronden van Europa herbergen vertellen ons de geologische bodemonderzoeken.



Uit de archeologische sites die toegeschreven worden aan de ijzertijd periode vermoeden we dat ze al in cultuur gebracht werden zo'n 2700 jaar geleden.



Het waren echter de Germanen die zich toen via de grote delta's van de Albim, Rhenus, Wisuram en Scaldis op deze gronden vestigden en er later als burens de Kelten op bezoek kregen.

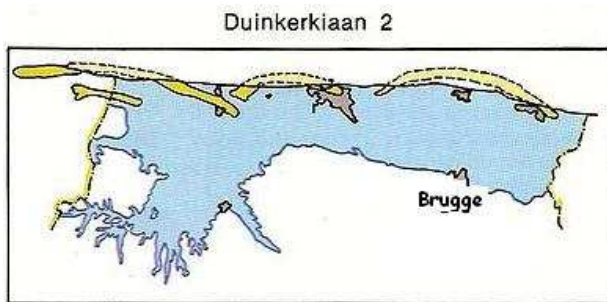
De Rhenus een Noord Gallische rivier, waarvan de naam afgeleid wordt uit het Griekse "grens" (de Rijn wordt maar pas na 800nC vermeld), was een rivier die beide partijen scheidde. Onze taalgrens is nog een zeer goed bewaard litteken tussen beide culturen.

In het midden van de eerste eeuw vC gaf Rome aan Gaius Julius Caesar de opdracht om de "tinroute" te beschermen. Tin dat nodig was om te vermengen met koper, om alzo onder vloeibare vorm van brons te gebruiken voor de militaire Romeinse wapenindustrie. Deze tinroute liep van Marsilla (Marseille) naar Boulogna over "de ocean" het Kanaal, naar Cornwall en liep volgens broninterpretatie van Tacitus parallel met de Rhenus. Er diende dus orde op zaken gesteld te worden met zowel de Keltische als Germaanse bewoners.

Na de regressie's van Duinkerke (150 - 600nC) werden de kusten van huidig Frankrijk tot huidig Denemarken onder water gezet.

Rivierlopen veranderden van bedding (Bornem), sommige verdwenen geruisloos,

(Rhenus), het huidig Antwerpen had natte voeten en grote gebieden in Nederland werden met 1 meter kleiafzet opgevuld. Wegen naar de noordelijke gebieden hielden op te bestaan.



De transgressie, de politieke geschillen binnen de Romeinse Senaat, het terugtrekken van legioenen,

verzwakte de Romeinse greep op Gallia en Germanica.

Toen in 406 nC Germaanse stammen (lees Salische Franken) afkomstig van Tournehem (Doornik) over de Rhenus trokken, werd definitief een einde gemaakt aan de Romeinse overheersing.

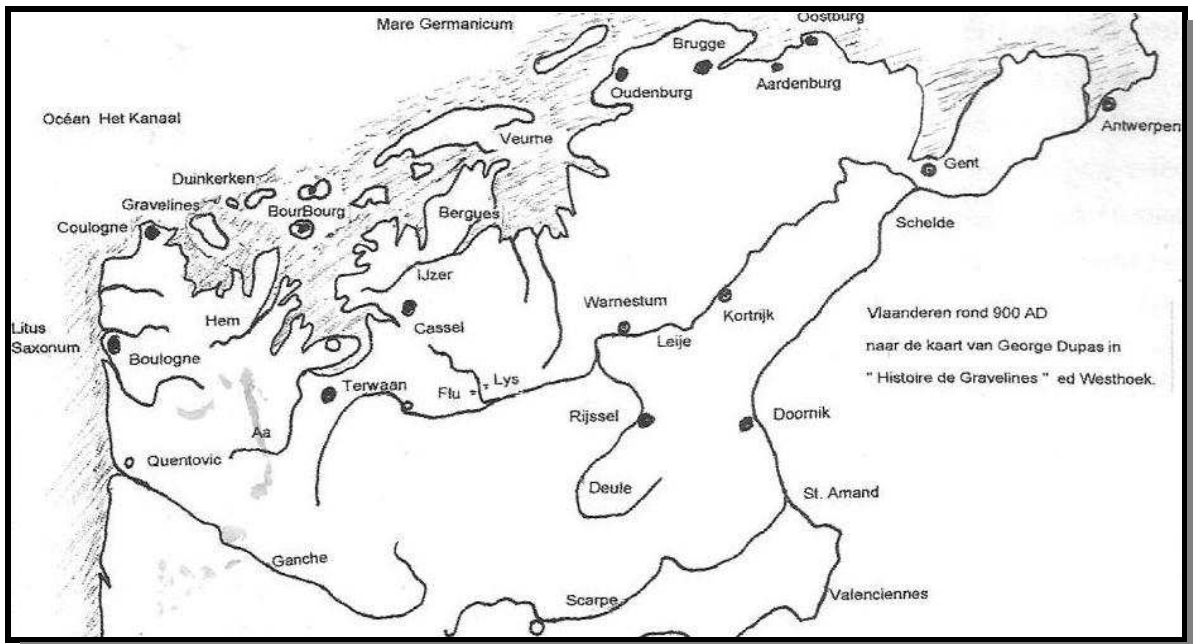
Uit deze Germaanse stammen groeide de dynastie van de Merovingers, waarvan de latere opvolging naar de Carolingers. Tussen deze twee periode's in werden er verschillende pogingen gedaan om de verschillende stammen te

christianiseren. Dit was niet gemakkelijk vermits de Germanen van oudsher steeds vrij (frank) geweest waren. In zijn laatste levensjaren bevocht Karel de Grote niet alleen de Friezen maar vooral de Saxen in Noord-Frankrijk.

Uiteindelijk liet Carolus Magnus meer dan 4000 Saxische stamhoofden onthoofden. Velen ontvluchtten de streek maar Karels geschiedschrijver Einhard verhaald onrechtstreeks dat hij de bevolking deporteerde.

Het vermoeden is groot dat vanuit deze bevolkingsgroep het verzet is ontstaan die wij kennen onder de noemer "Noormannen"

De duistere periode 850nC - 1050nC bevat weinig of geen betrouwbaar bronmateriaal. Er gebeuren zeer vreemde dingen die geschiedkundig niet verklaarbaar zijn of geen enkele logica volgen. Uit deze periode lezen we vooral veel verhalen die later zijn opgetekend en waarvan de inhoud zeer sterk betwist wordt. Vooral vitae's moeten het ontgelden.



Uit het "NIETS" duiken in Duitsland gezagdragers op die beweren dat ze de bloedlijn bezitten van de Frankische Vorstenhuizen. terwijl ze in Besançon recht spreken over hun vazallen. Ook Otto III wilt zich op dezelfde manier legitimeren en uiteindelijk lukte Frederick "Barbarossa" de Duitse, nagenoeg onbestaande, geschiedenis te koppelen aan de Noord-Franse.

Zo werd "Germania Superior" Duitsland, de "Rhenus" werd Rijn, "Coulogne" werd Keulen en "Aques Grani" werd Aken.

Er verschijnen bisschoppen in Nederland en Duitsland die geen kerkelijke zetel hebben.

Graven van Vlaanderen met Friese namen, Kasteleinen van Gent met Saxische nomenclatuur. Abdijen die plots opduiken en 300 en 400 kilometer verwijderd zijn van hun dotatie- en schenkingsgoederen. Heel vreemd en onlogisch.

In onze regio moeten we wachten tot 1080 alvorens onze abdijen gesticht werden en dotatie goederen kregen. De Kerkelijk overheid besliste in samenspraak met de Franse Vorsten dat het allodiaal goed van het Kerkelijke moest gescheiden worden. Zo werden de kleine houten kerkjes van de plaatselijke heren afgenomen samen met dotatiegoed van 12 bunders, waarvan de "Tiende" opbrengst naar de Kerkelijke beheerder ging. In werkelijkheid werden die "Tienden" nog eens opgedeeld in drie delen, waarvan een deel als vergoeding voor de altaarbediening (lees Pastoor), een deel voor het onderhoud van de kerk en een deel voor de armen (lees Heilige Geesttafel / Armentafel) Zo werd in 1112 de kerk van Meuzegem, op aanvraag van abt Walthelmus van Dilighem, door Bisschop Odo, aan deze abdij geschonken. Dit gebeurde in een bevestigingsbrief van de Heer van Wolvertem, Onulphus, samen met nog enkele andere dotaties.

van Muso naar Meuzegem

DEEL 1 van 700vC tot 1291 nC (voorzien eind 2012)

Hoe leefde onze gemeenschap vroeger? Welke gronden werden in cultuur gebracht? Waar liepen onze beken en onze wegen? Wie waren onze burenen? Hoe komen we aan onze kerk.....te veel vragen om op te noemen.

Wij proberen een reconstructie te maken vertrekkend vanuit het gedachtegoed van de SEM.

Hoe leefde de familie van Muso, hun leven, hun huizen, hun motte, hun dagelijks werk, hun maatschappij, hun religies. Wat vinden we daarvan nu nog terug via taal en toponymie. Vanwaar komt Blakenberg, de Slededries, de Hologht, het Hof van Neerpoorten, de melaatsenput? Liep er een Romeinse weg? Waarom wordt de Meuzegemnaar "de bosuil" genoemd? Waar lagen de bossen van Meuzegem en waarom vinden wij ze niet meer terug? Hoe komt het Kasteel van Meuseghem in Jette terecht? Waarom Pitzemborg?

Wat is de geschiedenis van het stukje grond waarop nu jouw huis staat?


Hoe gebeurde het christianiseren van onze gemeenschap.

Wat leren we uit weinige acten van onze parochie "Meuzegem" en het geslacht "van Mösenghem". Wat waren de machtsverhoudingen binnen de gemeenschap?

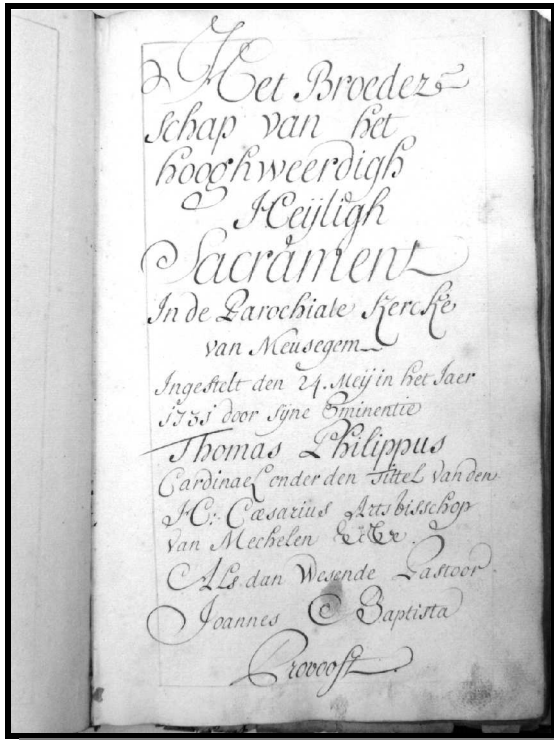
DEEL 2 van 1291 nC tot 1797nC (voorzien 2015)

de acten, het schepenregister, de poorterslijsten, enkele stambomen, doop- en kerkregisters, protocollen, erfenissen, goedenissen, merkwaardige

gebeurtenissen.....het
vervolg.....


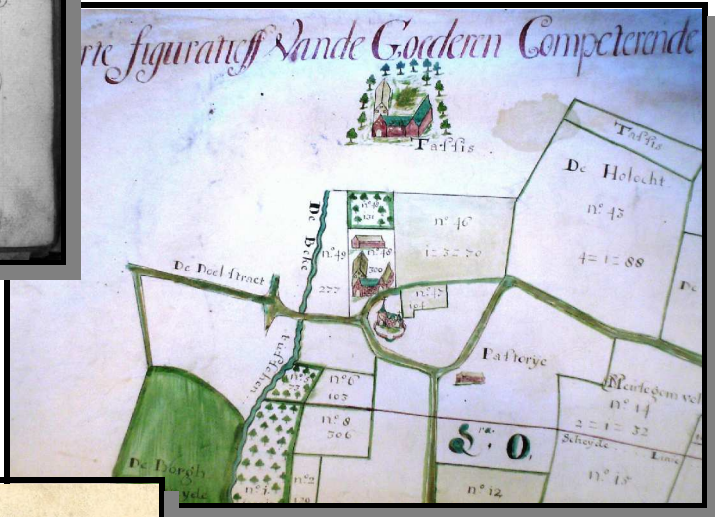


Cijns overzenne cc1469



Broederschap van het Heyligh Sacrament cc1731

Meuzegem onder Pitzemborg anno 1717



DEEL 3 van 1797 nC tot heden (voorzien 2017)

De zelfstandige gemeente Meuzegem in 1797, onze eerste en enige burgervader Antonius de Cock, Kerkrekeningen, de oorlogen, het alledaagse leven van de 19e en 20e eeuw

V.U. Willem de Ridder